

INFORME DIARIO DE MONITOREO DE MEDIOS*

*Vigilancia basada en eventos de interés epidemiológico mediante el monitoreo de medios abiertos de comunicación locales y nacionales.

Reporte de eventos:

Amenaza	Tema	Medio	Fecha	Resumen	Liga	Prioridad
Biológico	Covid-19	El sol de Cuernavaca	11 septiembre 2020	Daniel Madrid González, director de Coordinación y Supervisión de la Secretaría de Salud, presentó el simulador del semáforo de riesgo COVID-19 para mostrar que son muchas posibilidades de Morelos para avanzar al color amarillo.	https://www.diariodemorelos.com/noticias/autoridades-de-morelos-ven-posibilidades-de-avanzar-amarillo-por-covid-19	Bajo
Biológico	Dengue	La Unión	11 septiembre 2020	En lo que va del presente año suman 284 los casos confirmados de dengue en Morelos. Esta cifra coloca a la entidad en el séptimo lugar por incidencia a nivel nacional.	https://www.launion.com.mx/morelos/sociedad/noticias/167371-morelos-septimo-lugar-en-incidencia-de-dengue.html	Bajo
Biológico	Covid-19	La Unión	11 septiembre 2020	La Dirección de Protección Civil dio a conocer que no estará permitida la venta de cohetes ni fuegos pirotécnicos durante la celebración de las fiestas patrias, pues a pesar de que han sido cancelados los eventos masivos, la venta de estos productos de manera clandestina podría aumentar a partir del 14 de septiembre.	https://www.launion.com.mx/morelos/cuautla/noticias/167397-habra-operativos-para-evitar-venta-de-cohetes-durante-las-fiestas-patrias.html	Bajo
Biológico	Dengue	La Unión	11 septiembre 2020	Los municipios de Tlaltizapán y Jojutla se mantienen entre los primeros lugares en incidencia de dengue en el estado, apenas atrás de la capital, Cuernavaca, con el 11 y nueve por ciento de los casos, respectivamente.	https://www.launion.com.mx/morelos/zona-sur/noticias/167387-tlaltizapan-y-jojutla-se-mantienen-entre-los-primeros-con-casos-de-dengue.html	Bajo
Biológico	Dengue	La Jornada	11 septiembre 2020	El encargado del área de epidemiología de los Servicio de Salud Morelos (SSM), Eduardo Sesma Medrano, dio a conocer que a nivel federal hay 9 mil 415 casos confirmados de dengue, y a nivel estatal hay 284 casos conformados a la semana epidemiológica 36, el años pasado ya había más de 500 casos un 46 por ciento menos.	http://www.lajornadamorelos.com.mx/sociedad-y-justicia/2020/09/11/27119/la-entidad-continua-estable-en-casos-dengue-sesma	Bajo



SERVICIOS
DE SALUD



<http://ssm.gob.mx>



Servicios de Salud Morelos



@MorelosSalud

INFORME DE RIESGOS METEOROLÓGICOS

Fuente: Servicio Meteorológico Nacional de México, CONAGUA.

SE PRONOSTICAN LLUVIAS INTENSAS EN DURANGO, SINALOA, NAYARIT, JALISCO, NUEVO LEÓN, TAMAULIPAS, SAN LUIS POTOSÍ, PUEBLA, VERACRUZ Y OAXACA.

Para hoy, el **frente No. 2** se extenderá con características de estacionario sobre el noreste y oriente del país, mantendrá potencial de lluvias puntuales fuertes a muy fuertes en el norte, noreste y oriente de México, llegando a ser intensas en Nuevo León, Tamaulipas, San Luis Potosí, Puebla y Veracruz. La **masa de aire frío** asociada al sistema mantendrá ambiente de fresco a templado en los estados del norte, noreste, oriente y centro de México, así como bancos de niebla en sus zonas altas, además se registrará viento del norte con rachas de 50 a 60 km/h en costas de Tamaulipas, Veracruz, Istmo y Golfo de Tehuantepec.

Una nueva **onda tropical** se aproximará al sur de la Península de Yucatán, interaccionará con un **canal de baja presión** sobre el sureste del país, ocasionarán lluvias muy fuertes en dichas regiones, con puntuales intensas en Oaxaca.

Un **canal de baja presión** se extenderá sobre el noroeste, occidente y centro de México, interaccionará con la entrada de humedad proveniente del Océano Pacífico y con divergencia en la atmósfera alta, ocasionarán lluvias puntuales fuertes a muy fuertes en dichas las regiones, llegando a ser puntuales intensas en Durango, Sinaloa, Nayarit y Jalisco.

Las lluvias podrían acompañarse de descargas eléctricas, posible caída de granizo y fuertes rachas de viento durante las tormentas, además de incremento en los niveles de ríos y arroyos, desbordamientos, deslaves e inundaciones en zonas bajas.

Pronóstico de Precipitación:

Intervalos de chubascos con lluvias puntuales fuertes (25 a 50 mm):

Coahuila, Querétaro, Hidalgo, Estado de México, **Morelos**, Ciudad de México y Tlaxcala.

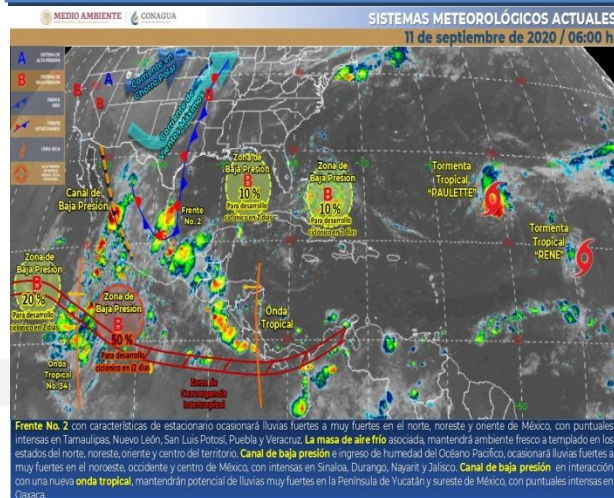
Pronóstico de Temperaturas Máximas:

Temperaturas máximas de 35°C a 40°C: Baja California, Baja California Sur, Sonora, Sinaloa, Nayarit, Michoacán, Guerrero, Chiapas, Tabasco y Quintana Roo.

Pronóstico en región Mesa Central:

Temperaturas frías por la mañana en zonas montañosas. Cielo nublado por la tarde con lluvias puntuales intensas en Puebla, muy fuertes en Guanajuato, así como puntuales fuertes en Querétaro, Hidalgo, **Morelos** y Tlaxcala, todas con descargas eléctricas y posibles granizadas. Ambiente cálido durante el día, viento del noreste de 15 a 30 km/h con rachas de 45 km/h en zonas de tormentas.

IMAGEN DE SATELITE



SERVICIOS
DE SALUD



<http://ssm.gob.mx>



Servicios de Salud Morelos



@MorelosSalud

INFORME DE MONITOREO VOLCÁNICO Y SISMOLÓGICO

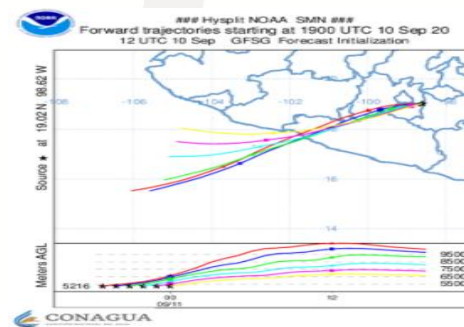
Fuente: Servicio Sismológico Nacional, UNAM. / Centro nacional de Prevención de Desastres (CENAPRED)-SEGOB, SENEAM-SCT y NOAA.

En las últimas 24 horas, mediante el sistema de monitoreo del volcán Popocatepetl se identificaron **170 exhalaciones** acompañadas de gases volcánicos y en ocasiones de ligeras cantidades de ceniza. Adicionalmente se registraron **88 minutos de tremor**.

	SEMAFORO	AMARILLO-FASE 2	RECOMENDACIONES PARA LA FASE AMARILLO FASE 2
NIVEL DE ALERTA	Incremento de actividad: <ul style="list-style-type: none"> Pluma de vapor de agua y gas Ligera caída de ceniza en áreas cercanas Caída de fragmentos incandescentes Crecimiento y destrucción de domos de lava Posibilidad de flujos piroclásticos por explosiones Flujos de lodo o escombros de corto alcance 		<ol style="list-style-type: none"> Continuar con el radio de seguridad de 12 km, por lo que la permanencia en esa área no está permitida. Controlar el tránsito entre Santiago Xalitlintla y San Pedro Nexapa, vía Paso de Cortés. A las autoridades de Protección Civil, mantener sus procedimientos preventivos, de acuerdo con sus planes operativos. A la población se le recomienda elevar la atención a los avisos de las autoridades de su localidad y se exhorta a no acercarse al volcán, y mucho menos al cráter. Mantenerse fuera de cañadas ante posibles flujos de lodo, principalmente en temporada de lluvias.

PRONOSTICO DE CAIDA DE CENIZA

En caso de una exhalación de ceniza volcánica, el pronóstico de **trayectoria hacia el oeste-suroeste de la posible exhalación**. Iniciando su trayectoria en la zona oeste del estado de Puebla; zona sureste, sur y suroeste del Estado de México; **zona noreste, norte, noroeste y oeste del estado de Morelos**; zona norte, noroeste, oeste y suroeste del estado de Guerrero, para las primeras 12 horas de pronóstico, (14:00 a las 02:00 hora local). Posteriormente para las últimas 12 horas de pronóstico, (02:00 a las 14:00 hora local), las trayectorias continúan sobre la zona costera del estado de Guerrero y llegando al Océano Pacífico en donde concluirán.



SISMOS	<p>Se registró sismo de magnitud de 4.2 grados Richter, a las 05:04:34 hrs con localización del epicentro a 11 km al sur de San Marcos, Guerrero.</p> <p>NO PERCEPTIBLE EN EL ESTADO DE MORELOS.</p>	ÚLTIMO SISMO SISMOS RECIENTES TIEMPO DEL CENTRO DE MÉXICO FECHA: 2020-09-11 HORA: 05:04:34 MAGNITUD: 4.2 EPICENTRO LATITUD: 16.70° LONGITUD: -99.39° LOCALIZACIÓN: 11 KM AL SUR DE SAN MARCOS, GUERRERO PROFUNDIDAD: 9 KM
REPORTE DE DAÑOS A LA POBLACION		
PROTECCIÓN CIVIL	Sin reporte de daños a la población ni a la infraestructura en salud.	





MORELOS
2018 - 2024



Fecha: 11 de septiembre del 2020
Semana Epidemiológica: 37
Área: Coordinación de Vigilancia Epidemiológica, UIES.

INFORME DE TEMPERATURAS Y CALIDAD DEL AIRE

Fuente: Comisión Estatal de Agua (CEAGUA)

ICA	CALIDAD DEL AIRE	PROTEJA SU SALUD
0-50	Buena	No se anticipan impactos a la salud cuando la calidad del aire se encuentra en este intervalo.
51-100	Moderada	Las personas extraordinariamente sensitivas deben considerar limitación de los esfuerzos físicos excesivos y prolongados al aire.
101-150	Dañina a la salud de los grupos sensitivos	Los niños adultos activos, y personas con enfermedades respiratorias tales como el asma, deben evitar los esfuerzos físicos excesivos y prolongados al aire.
151-200	Dañina a la salud	Los niños adultos activos, y personas con enfermedades respiratorias tales como el asma, deben evitar los esfuerzos físicos excesivos y prolongados al aire libre; las demás personas, especialmente los niños, deben limitar los esfuerzos excesivos y prolongados al aire libre.
201-300	Muy dañina a la salud	Los niños adultos activos, y personas con enfermedades respiratorias tales como el asma, deben evitar todos los esfuerzos excesivos al aire libre; las demás personas, especialmente los niños, deben limitar los esfuerzos físicos excesivos al aire libre.
300+	Arriesgado	

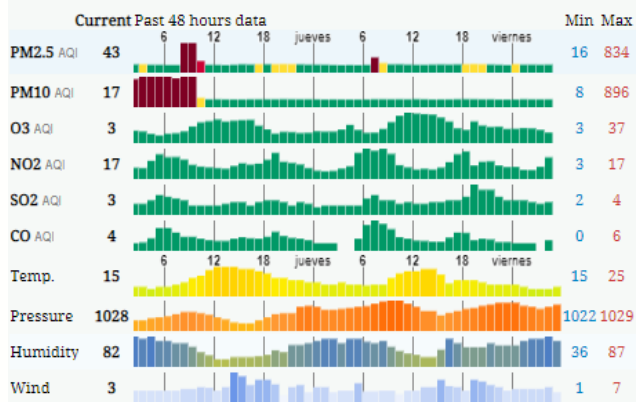
CALIDAD DEL AIRE CUERNAVACA, MORELOS.

Estación de Monitoreo Cuernavaca Centro, Morelos.

35

Bueno

Actualizado el viernes 5:00
Temp.: 16°C



PRONOSTICO DE TEMPERATURAS POR MUNICIPIO

Municipio	Max	Min	Municipio	Max	Min
Amacuzac	29°	21°	Puente de Ixtla	29°	20°
Axochiapan	30°	19°	Temixco	26°	18°
Ayala	28°	17°	Tepalcingo	29°	18°
Cuautla	26°	16°	Tepoztlán	24°	15°
Cuernavaca	25°	16°	Tlaltizapan	29°	19°
Huitzilac	19°	11°	Tlalquitenango	29°	19°
Jutepec	26°	17°	Zacatepec	29°	20°
Jojutla	29°	20°	Zacualpan de Amilpas	25°	15°

TEMPERATURAS MAXIMAS Y MINIMAS, ÚLTIMAS 24 HRS

Mínimas

Huitzilac	19° 11°
Tetela del Volcán	22° 12°
Totolapan	22° 13°
Ocuituco	23° 13°

Máximas

Tlalquitenango	29° 19°
Jojutla	29° 20°
Axochiapan	30° 19°
Zacatepec	29° 20°



SERVICIOS
DE SALUD



<http://ssm.gob.mx>



Servicios de Salud Morelos



@MorelosSalud

Calle Gustavo Gómez Azcárate No. 205, Col. Lomas de la Selva
C.P. 62270, Cuernavaca, Morelos. Tel.: 318 84 50.

INFORME DE MONITOREO EPIDEMIOLÓGICO

Fuente: Jurisdicciones Sanitarias del estado de Morelos.

JURISDICCION SANITARIA I:

- SIN EVENTOS EXTRAORDINARIOS.

JURISDICCION SANITARIA II:

- SIN EVENTOS EXTRAORDINARIOS.

JURISDICCION SANITARIA III:

- SIN EVENTOS EXTRAORDINARIOS.

LOCALIDADES CON LLUVIAS MÁXIMAS REGISTRADAS EN LAS ÚLTIMAS 24 HORAS.

Se presentaron lluvias moderadas (5.1-25 mm), en la noche y madrugada de este viernes, acompañadas de rachas de vientos.

Se informa de encharcamientos en algunos municipios del estado, incremento en el cauce de ríos y arroyos, sin llegar a su escala crítica, no se refiere afectaciones a la población al momento de realizar este reporte.



SERVICIOS
DE SALUD



<http://ssm.gob.mx>



Servicios de Salud Morelos



@MorelosSalud